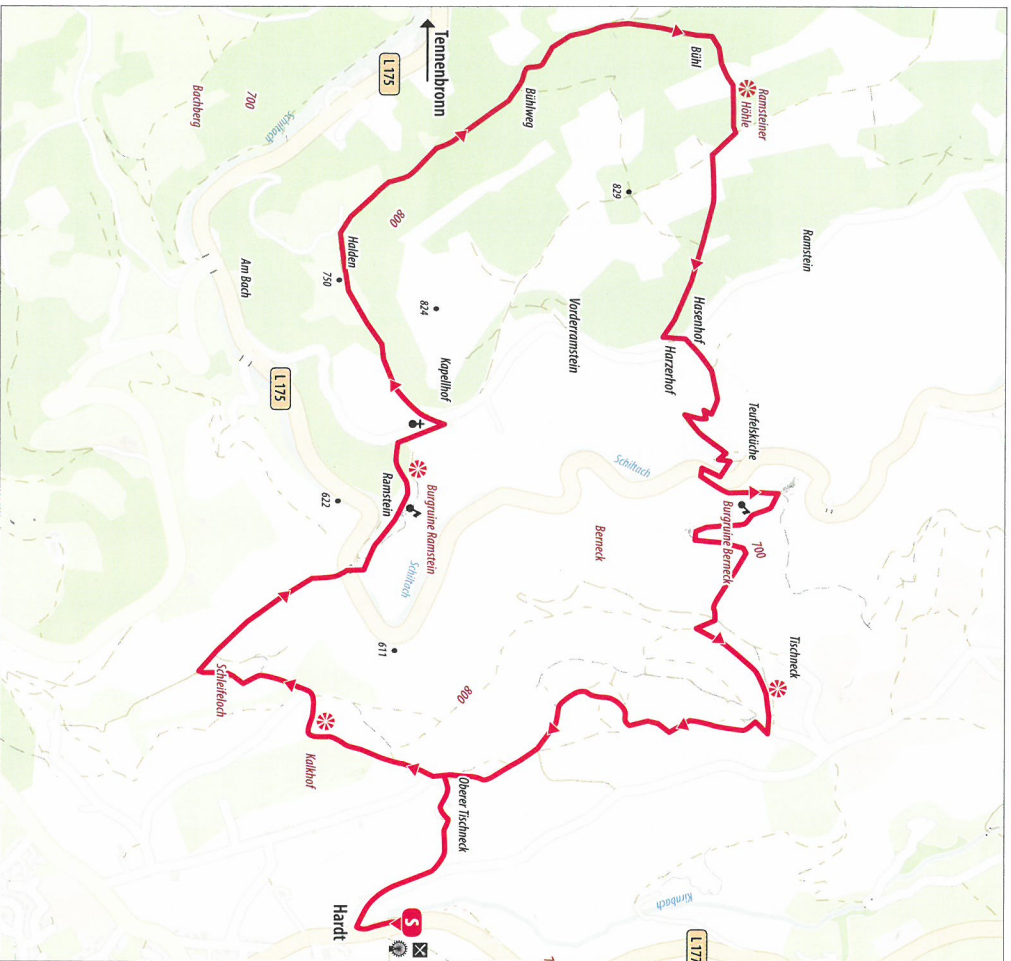


10 ParadiesTour KATZENPFAD



● mittelschwere Tour

Länge: 11,7 km
Höhenmeter: 581 m

☒ Einkehrmöglichkeiten:

Gasthäuser in Hardt und Tennenbronn

100% Besonders sehenswert:


Burgruine Ramstein, Burgruine Berneck, Hardter Uthöfe, Heimathaus Tennenbronn

5 Start / Ziel:

Parkplatz beim Gasthaus „Grüner Baum“ in Hardt

Beschilderung:

Folgen Sie bitte diesen Zeichen




10 ParadiesTour KATZENPFAD



Auf der Rundtour „Katzenpfad“ bieten sich immer wieder fantastische Panoramablicke, die man sich durch rund 600 Höhenmeter erarbeitet. Malerische Bauernhöfe und mehrere Burg-ruinen ergänzen das Landschaftsbild und machen die anspruchsvolle Tour zum Erlebnis.



Blick auf den oberen Tischneck



Familienast

Startpunkt der ParadiesTour ist der Parkplatz beim Gasthaus „Grüner Baum“ in Hardt. Es geht hinauf zum Mittlerbauernhof, dann beim Obertischneckweg halblinks Richtung Kalkhof. Über das Schleißenloch führt der Weg hinunter ins Bernecktal, hier überqueren wir die Straße und es geht steil aufwärts zur **Burgruine Ramstein**. Die Aussicht auf den Tischneck und das Bernecktal lohnt den Aufstieg! Weiter geht es zur Kapelle, von dort links weiter zum Bühl mit Ausblick auf Tennenbronn (Absteher nach Tennenbronn möglich) und halbrechts zur Ramsteiner Höhe. Mit der **Ramsteiner Höhe** erklimmen wir nun den höchsten Punkt der Tour, hier reicht die Aussicht über

Aichhalden und Schramberg-Sulgen bis in den Nord-schwarzwald. Es geht über Wiesen und durch den Wald weiter bis zur Straße Richtung Ramstein, dort links zum Harzenhof. Hier beginnt ein steiler Abstieg bis zur Straße im Bernecktal. Die Straße wird überquert, danach führt der Fußweg links zur ehemaligen **Burg Berneck**. Der Weg führt rechts weiter zum Tischneck, wo sich wieder eine herrliche Aussicht bietet, bei gutem Wetter bis zur Hornisgrinde im Nordschwarzwald. Beim Haus Mey geht es rechts Richtung Bernecktenhöhe; der letzte steile Anstieg will bewältigt werden. Durch den Wald erreichen wir wieder den Mittlerbauernhof und es geht zurück zum Ausgangspunkt.

